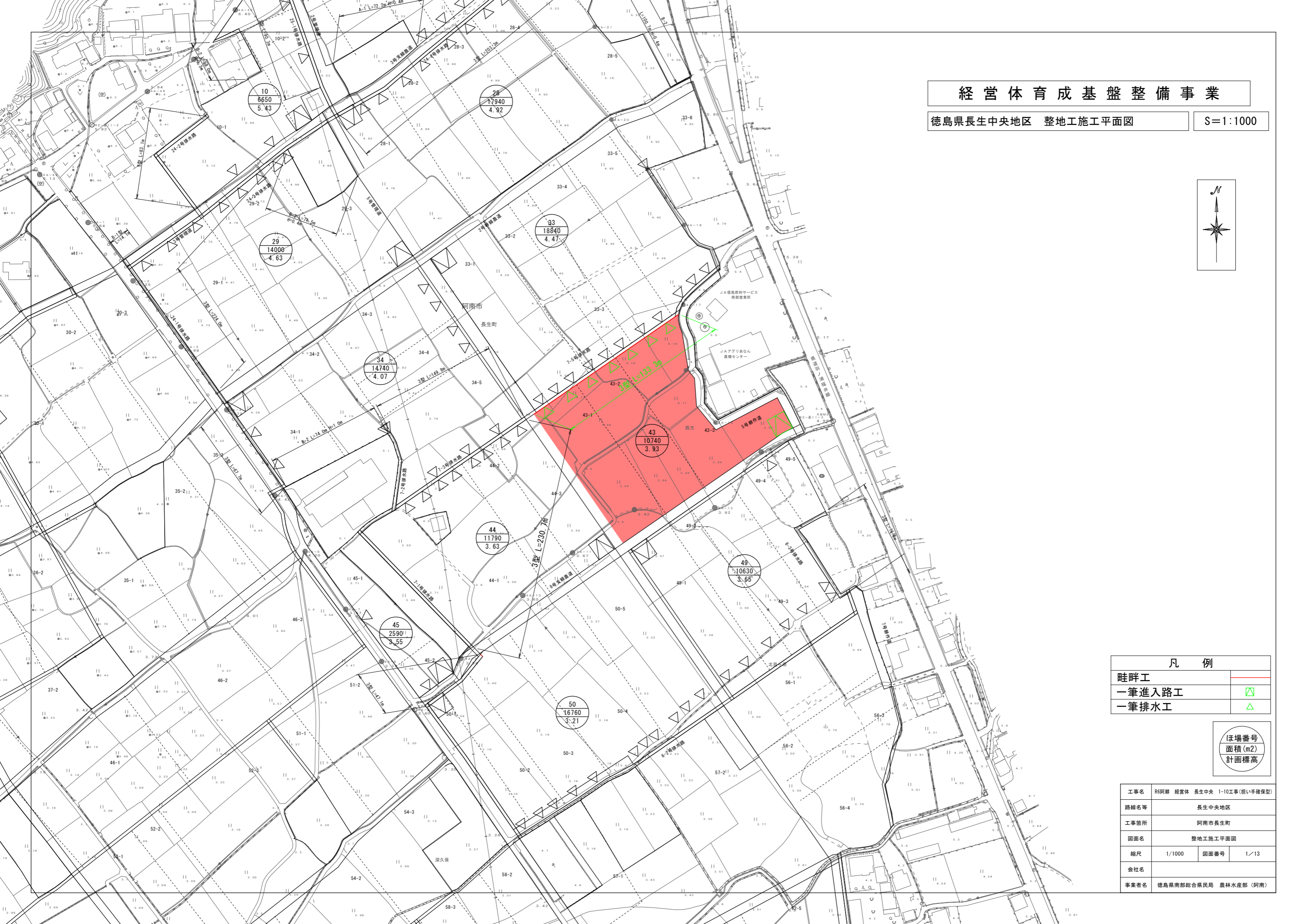
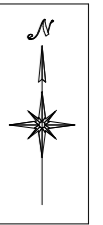


# 経営体育成基盤整備事業

徳島県長生中央地区 整地工施工平面図

S=1:1000



| 凡例     |  |
|--------|--|
| 畦畔工    |  |
| 一筆進入路工 |  |
| 一筆排水工  |  |

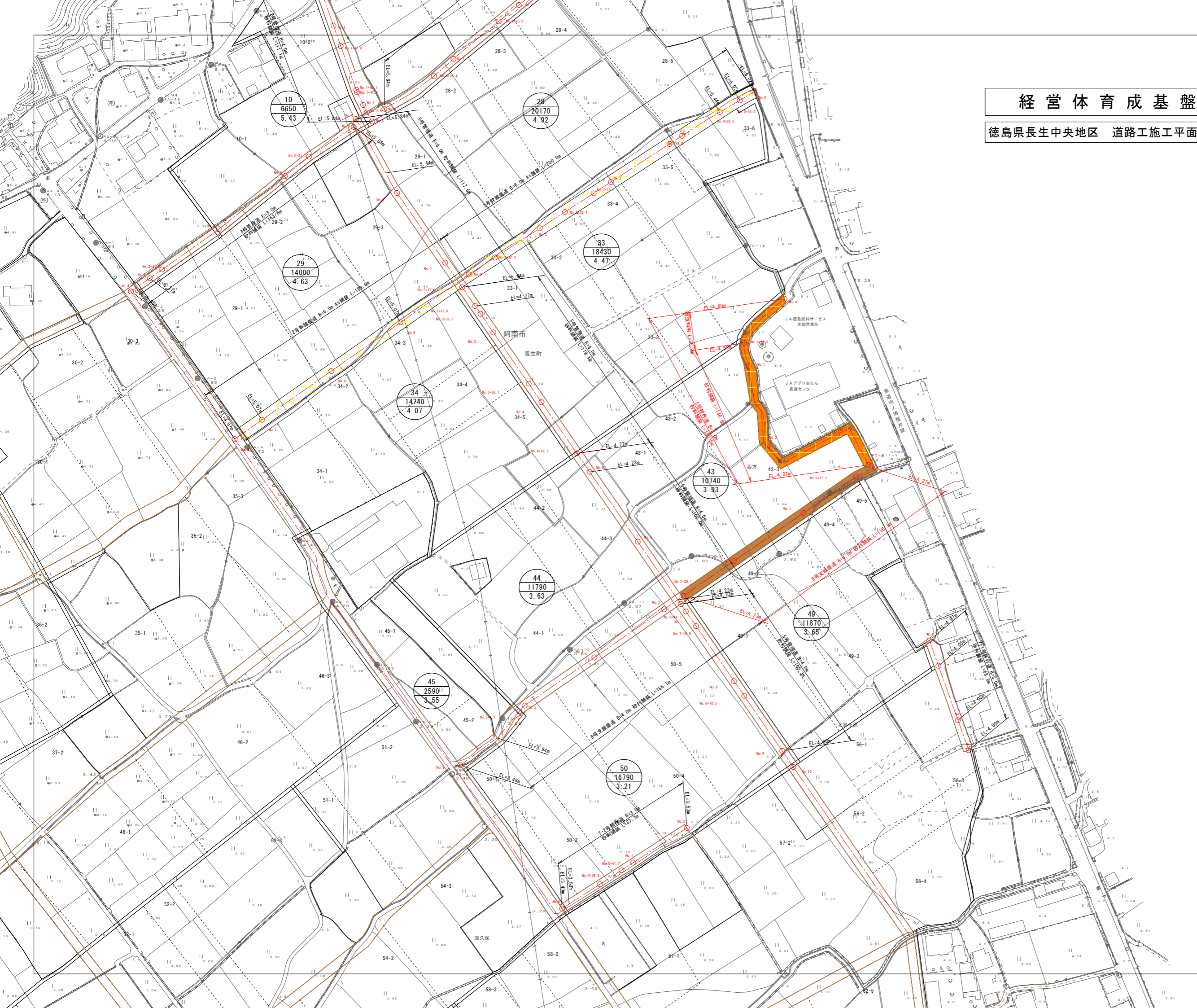
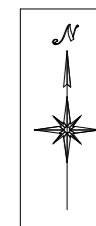
|                      |   |
|----------------------|---|
| ほ場番号                 | ○ |
| 面積 (m <sup>2</sup> ) | ○ |
| 計画標高                 | ○ |

|      |                              |      |      |
|------|------------------------------|------|------|
| 工事名  | R6阿耕 経営体 長生中央 1-10工事(担い手確保型) |      |      |
| 路線名等 | 長生中央地区                       |      |      |
| 工事箇所 | 阿南市長生町                       |      |      |
| 図面名  | 整地工施工平面図                     |      |      |
| 縮尺   | 1/1000                       | 図面番号 | 1/13 |
| 会社名  |                              |      |      |
| 事業者名 | 徳島県南部総合県民局 農林水産部 (阿南)        |      |      |

# 経営体育成基盤整備事業

徳島県長生中央地区 道路工施工平面図

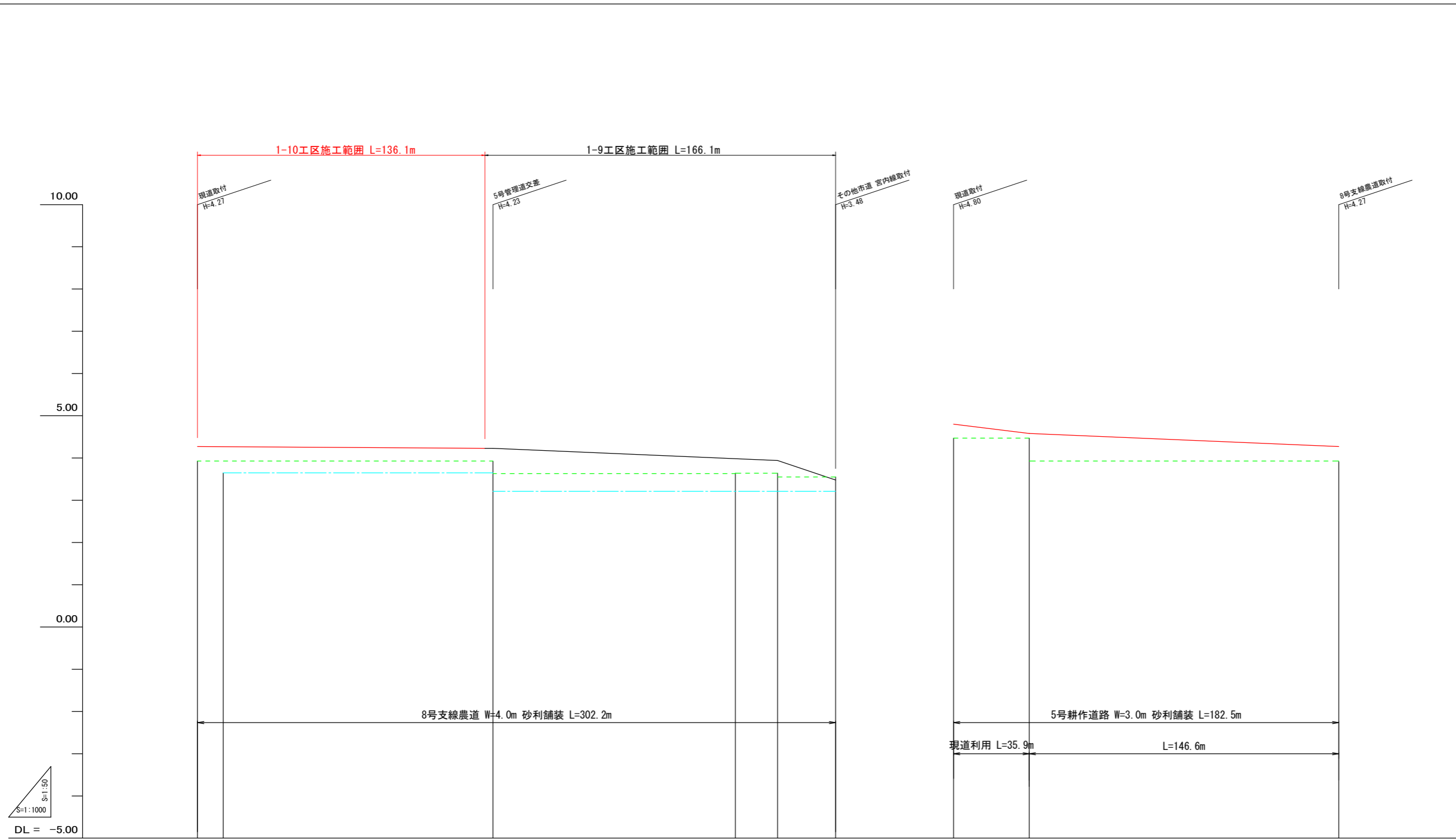
S=1:1000



| 凡例            |  |
|---------------|--|
| 幹線農道 (B=6.0m) |  |
| 〃 (B=5.0m)    |  |
| 支線農道 (B=4.0m) |  |
| 耕作道路 (B=3.0m) |  |
| 管理道路 (B=4.0m) |  |
| 〃 (B=3.0m)    |  |

ほ場番号  
面積 (m<sup>2</sup>)  
計画標高

|      |                               |      |      |
|------|-------------------------------|------|------|
| 工事名  | R6阿耕 経営体 長生中央 1-10工事 (担い手確保型) |      |      |
| 路線名等 | 長生中央地区                        |      |      |
| 工事箇所 | 阿南市長生町                        |      |      |
| 図面名  | 道路工施工平面図                      |      |      |
| 縮尺   | 1/1000                        | 図面番号 | 2/13 |
| 会社名  |                               |      |      |
| 事業者名 | 徳島県南部総合県民局 農林水産部 (阿南)         |      |      |

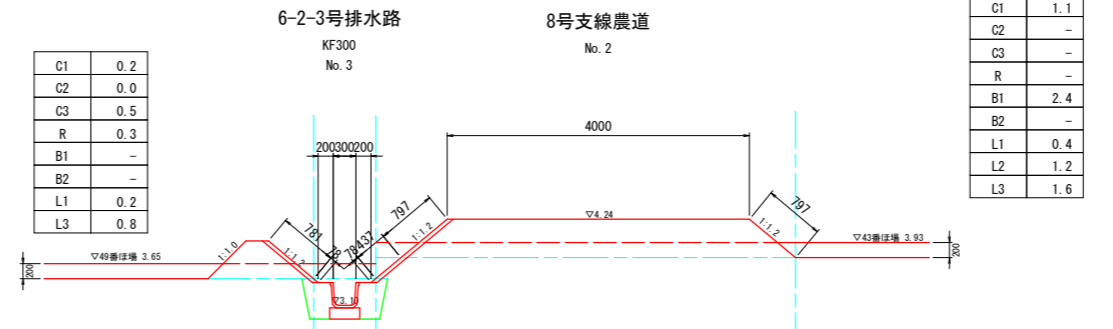
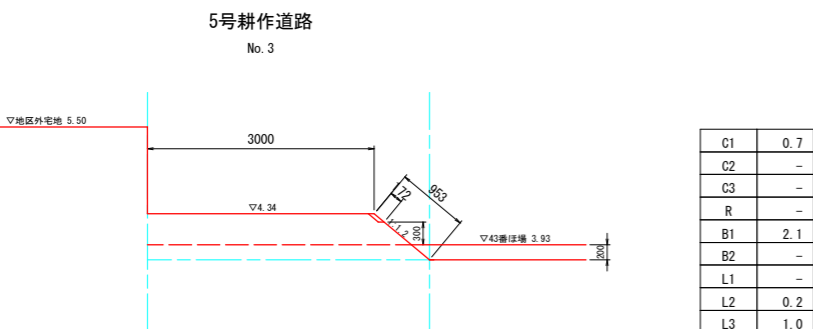
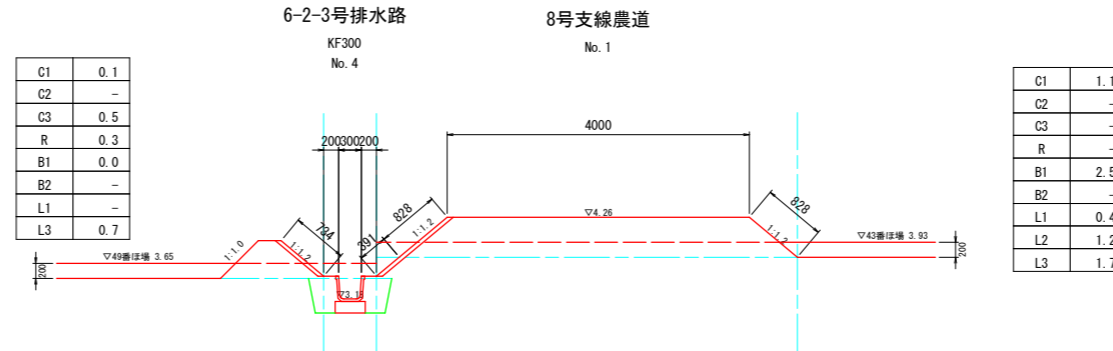
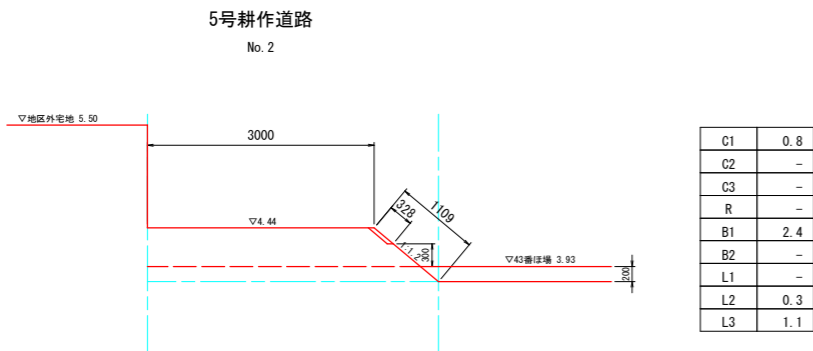
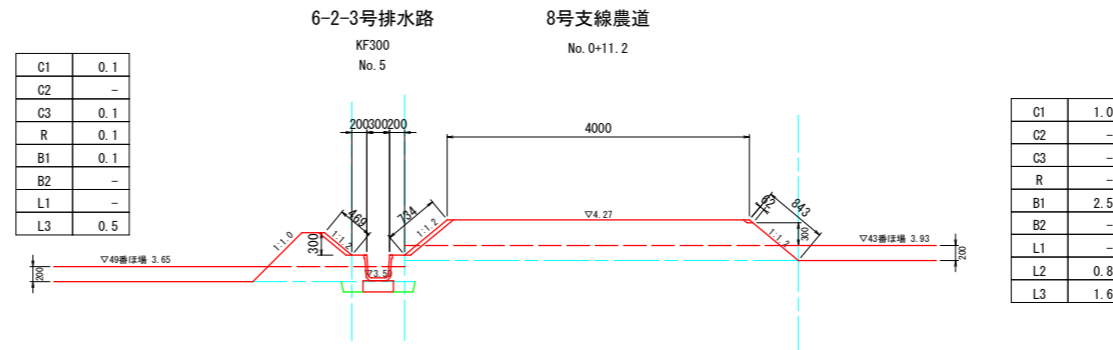
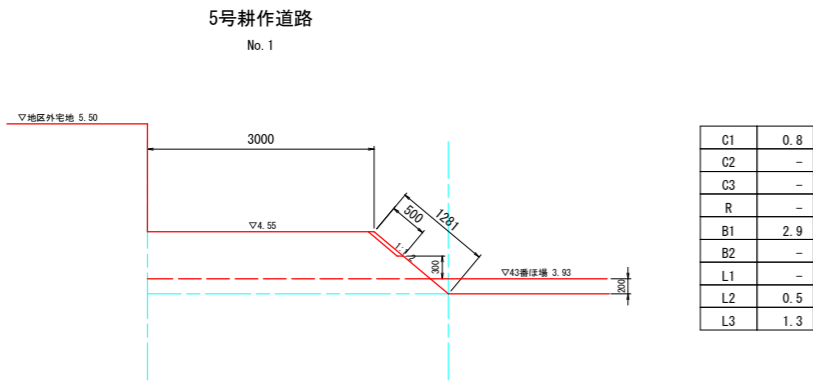

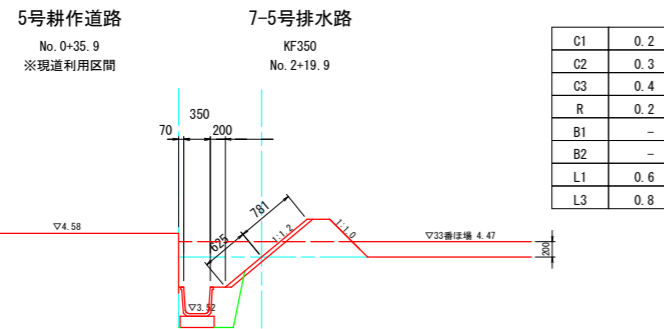
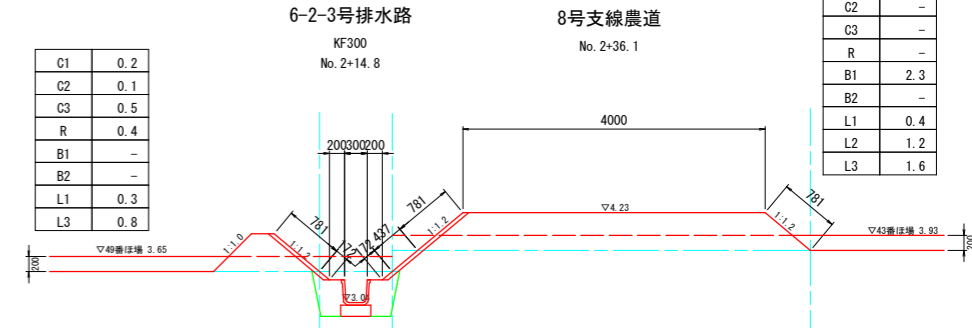
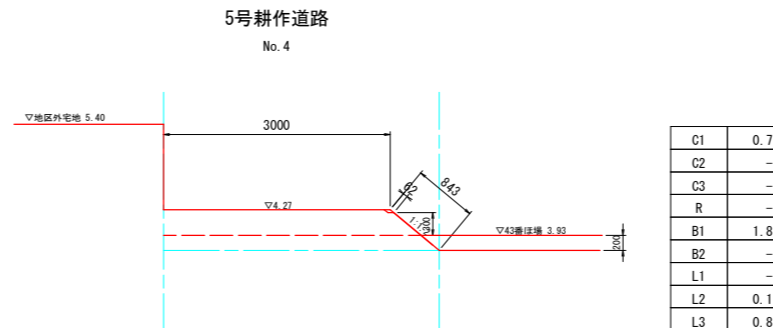
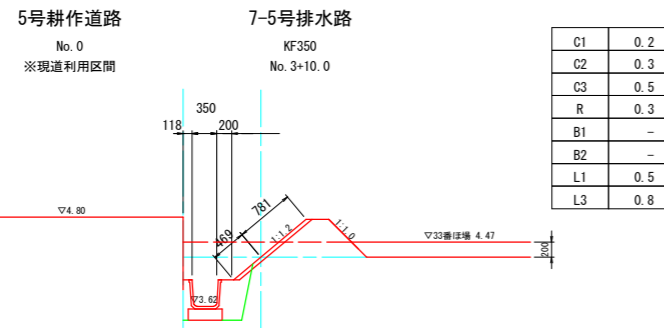


|       |                    |  |  |  |  |  |  |  |  |  |  |  |  |
|-------|--------------------|--|--|--|--|--|--|--|--|--|--|--|--|
| 現況道路高 |                    |  |  |  |  |  |  |  |  |  |  |  |  |
| 排水計画高 |                    |  |  |  |  |  |  |  |  |  |  |  |  |
| 勾配    |                    |  |  |  |  |  |  |  |  |  |  |  |  |
| 計画高   |                    |  |  |  |  |  |  |  |  |  |  |  |  |
| 路勾配   | I=0.03%<br>L=139.9 |  |  |  |  |  |  |  |  |  |  |  |  |
| 道計画高  | I=0.22%<br>L=134.8 |  |  |  |  |  |  |  |  |  |  |  |  |
| 左田面高  | I=1.67%<br>L=27.5  |  |  |  |  |  |  |  |  |  |  |  |  |
| 右田面高  | I=0.61%<br>L=35.9  |  |  |  |  |  |  |  |  |  |  |  |  |
| 追加距離  | I=0.21%<br>L=146.6 |  |  |  |  |  |  |  |  |  |  |  |  |
| 単距離   |                    |  |  |  |  |  |  |  |  |  |  |  |  |
| 測点    |                    |  |  |  |  |  |  |  |  |  |  |  |  |

8号支線農道, 5号耕作道

|      |                              |      |      |
|------|------------------------------|------|------|
| 工事名  | R6阿耕 経営体 長生中央 1-10工事(担い手確保型) |      |      |
| 路線名等 | 長生中央地区                       |      |      |
| 工事箇所 | 阿南市長生町                       |      |      |
| 図面名  | 道路工 縦断面                      |      |      |
| 縮尺   | H=1:1000<br>V=1:50           | 図面番号 | 3/13 |
| 会社名  |                              |      |      |
| 事業者名 | 徳島県南部総合県民局 農林水産部 (阿南)        |      |      |

# 横断図 S=1:50



| 記号 | 名称    | 摘要         |
|----|-------|------------|
| C1 | 表土剥取  | ブルドーザ厚20cm |
| C2 | 機械掘削  | ブルドーザ      |
| C3 | 機械床掘  | バックホウ      |
| R  | 埋 戻   | バックホウコンパクタ |
| B1 | 機械盛土  | ブルドーザ      |
| B2 | 人力盛土  | バックホウコンパクタ |
| L1 | 法面仕上  | バックホウ装着    |
| L3 | 数 砂 利 | t=0.10     |

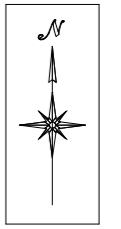
道 路 工:5号耕作道,8号支線農道  
排水路工:

|      |                              |
|------|------------------------------|
| 工事名  | R6阿耕 経営体 長生中央 1-10工事(担い手確保型) |
| 路線名等 | 長生中央地区                       |
| 工事箇所 | 阿南市長生町                       |
| 図面名  | 横断図                          |
| 縮尺   | 1/50                         |
| 図面番号 | 4/13                         |
| 会社名  |                              |
| 事業者名 | 徳島県南部総合県民局 農林水産部 (阿南)        |

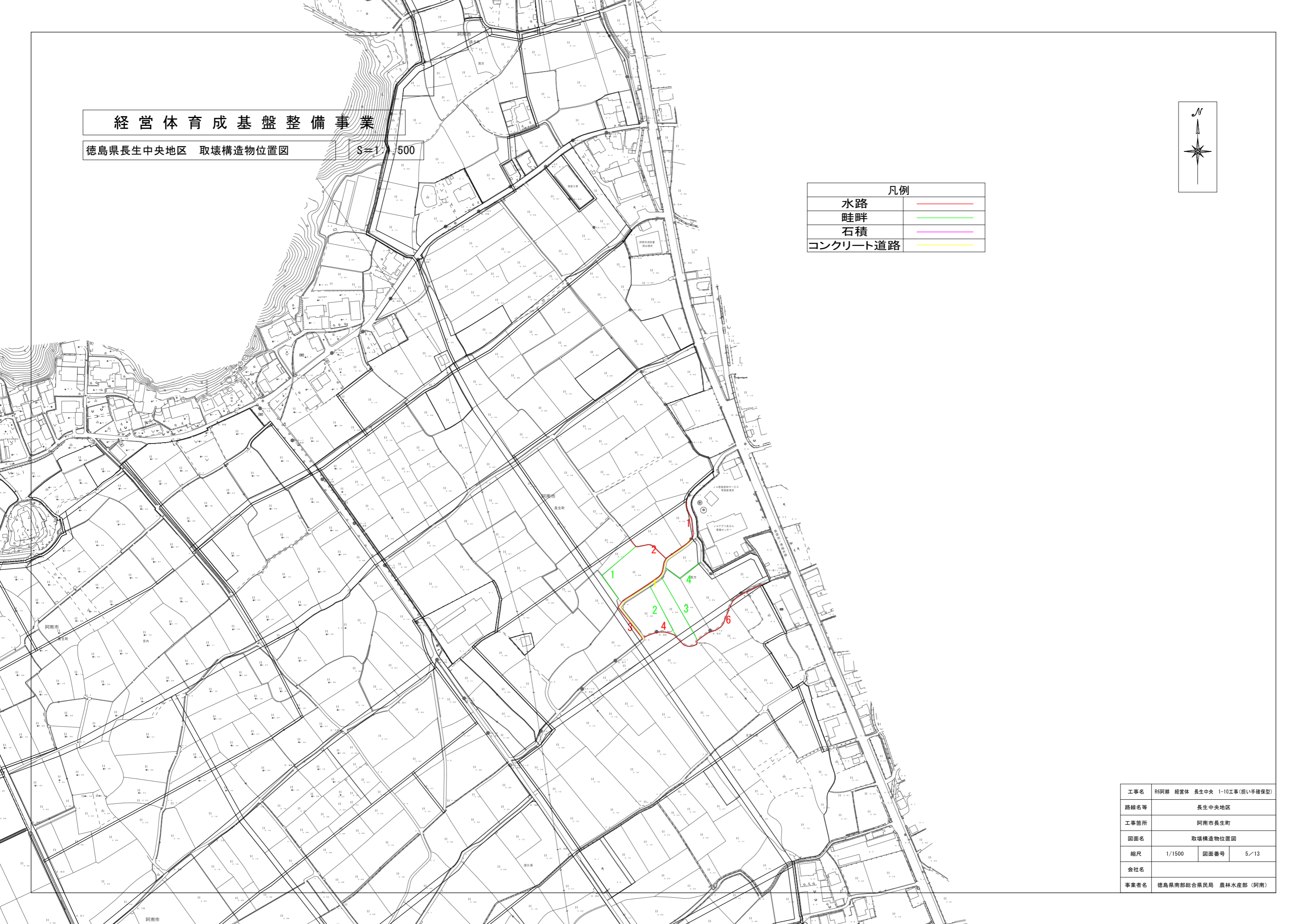
# 経営体育成基盤整備事業

徳島県長生中央地区 取壊構造物位置図

S=1/1,500



| 凡例       |  |
|----------|--|
| 水路       |  |
| 畦畔       |  |
| 石積       |  |
| コンクリート道路 |  |

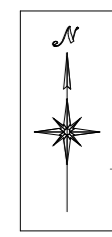


|      |                              |      |      |
|------|------------------------------|------|------|
| 工事名  | R6阿耕 経営体 長生中央 1-10工事(担い手確保型) |      |      |
| 路線名等 | 長生中央地区                       |      |      |
| 工事箇所 | 阿南市長生町                       |      |      |
| 図面名  | 取壊構造物位置図                     |      |      |
| 縮尺   | 1/1500                       | 図面番号 | 5/13 |
| 会社名  |                              |      |      |
| 事業者名 | 徳島県南部総合県民局 農林水産部 (阿南)        |      |      |

# 経営体育成基盤整備事業

徳島県長生中央地区 パイプライン施工平面図

縮尺 1:1000

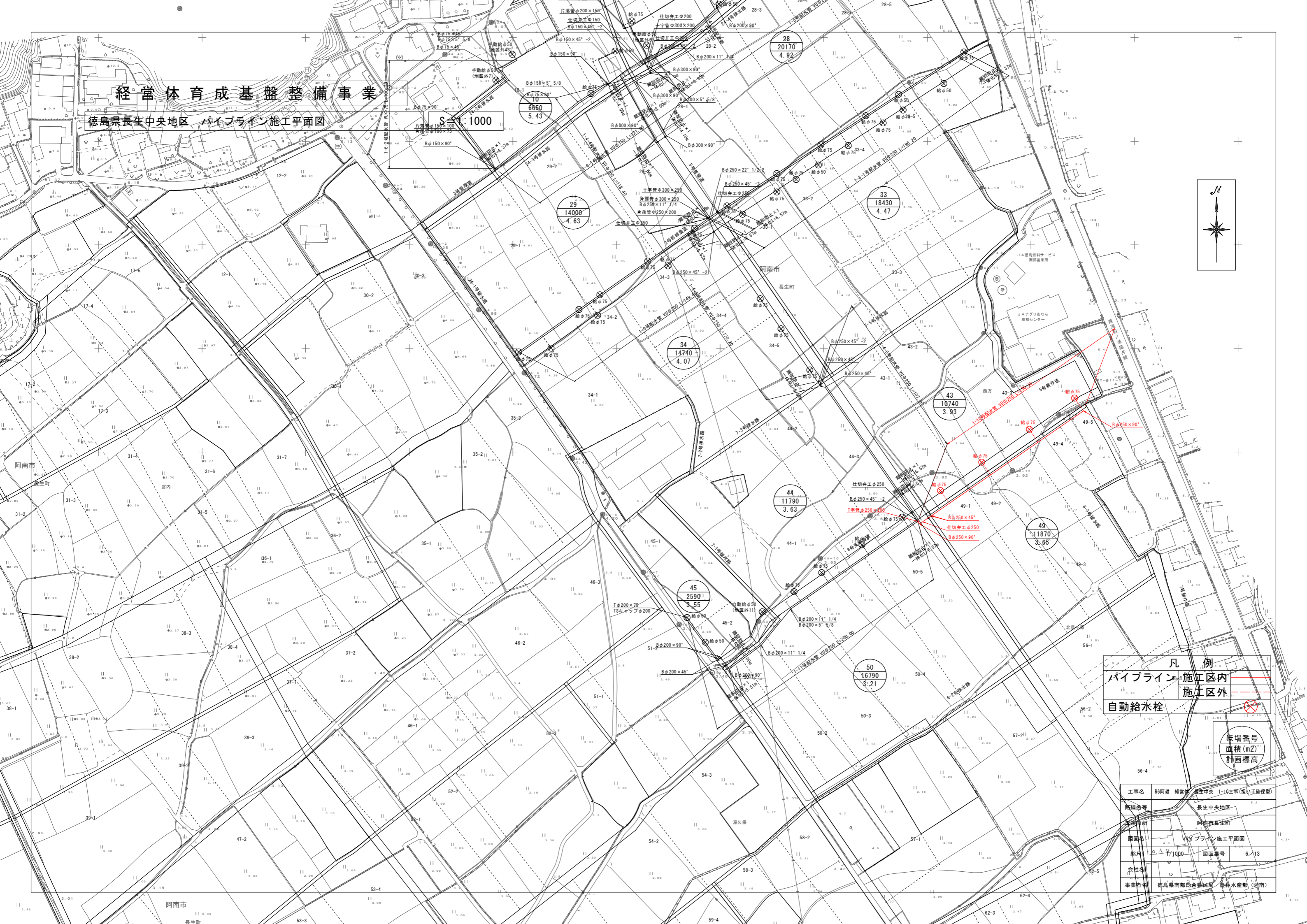


凡例

|        |      |                         |
|--------|------|-------------------------|
| パイプライン | 施工区内 | (Red solid line)        |
|        | 施工区外 | (Red dashed line)       |
| 自動給水栓  |      | (Red circle with cross) |

|                      |  |
|----------------------|--|
| 塚場番号                 |  |
| 面積 (m <sup>2</sup> ) |  |
| 計画標高                 |  |

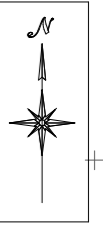
|      |                                       |
|------|---------------------------------------|
| 工事名  | R6阿南 経営体育成基盤整備事業 長生中央 1-10工事 (担い手確保型) |
| 路線名等 | 長生中央地区                                |
| 所在地  | 阿南市長生町                                |
| 図面名  | パイプライン施工平面図                           |
| 縮尺   | 1/1000                                |
| 図面番号 | 6-13                                  |
| 会社名  |                                       |
| 事業者名 | 徳島県南部総合振興局 農林水産部 (阿南)                 |



# 経営体育成基盤整備事業

徳島県長生中央地区 パイプライン土工平面図

S=1:1000

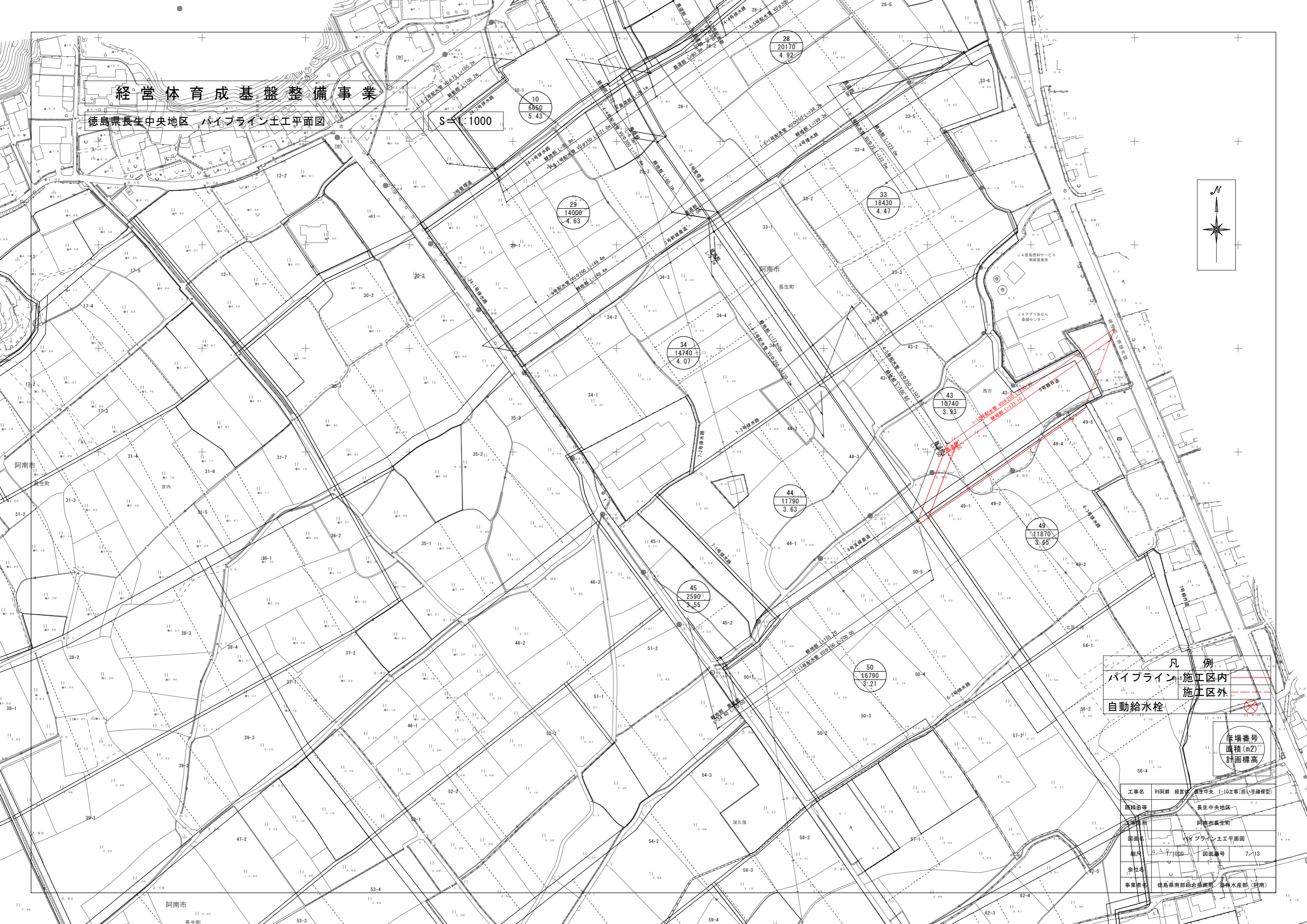


凡例

|        |      |  |
|--------|------|--|
| パイプライン | 施工区内 |  |
|        | 施工区外 |  |
| 自動給水栓  |      |  |

|                      |  |
|----------------------|--|
| 貯場番号                 |  |
| 面積 (m <sup>2</sup> ) |  |
| 計画標高                 |  |

|      |                                       |
|------|---------------------------------------|
| 工事名  | R6阿耕 経営体育成基盤整備事業 長生中央 1-10工事 (担い手確保型) |
| 路線名等 | 長生中央地区                                |
| 所在地  | 阿南市長生町                                |
| 図面名  | パイプライン土工平面図                           |
| 縮尺   | 1/1000 図面番号 7/13                      |
| 会社名  |                                       |
| 事業者名 | 徳島県南部総合振興局 農林水産部 (阿南)                 |



28  
20170  
4.92

29  
14000  
4.63

34  
14740  
4.07

33  
18430  
4.47

43  
10740  
3.93

44  
11790  
3.63

49  
11870  
3.65

45  
2590  
3.55

50  
16790  
3.21

阿南市

長生町

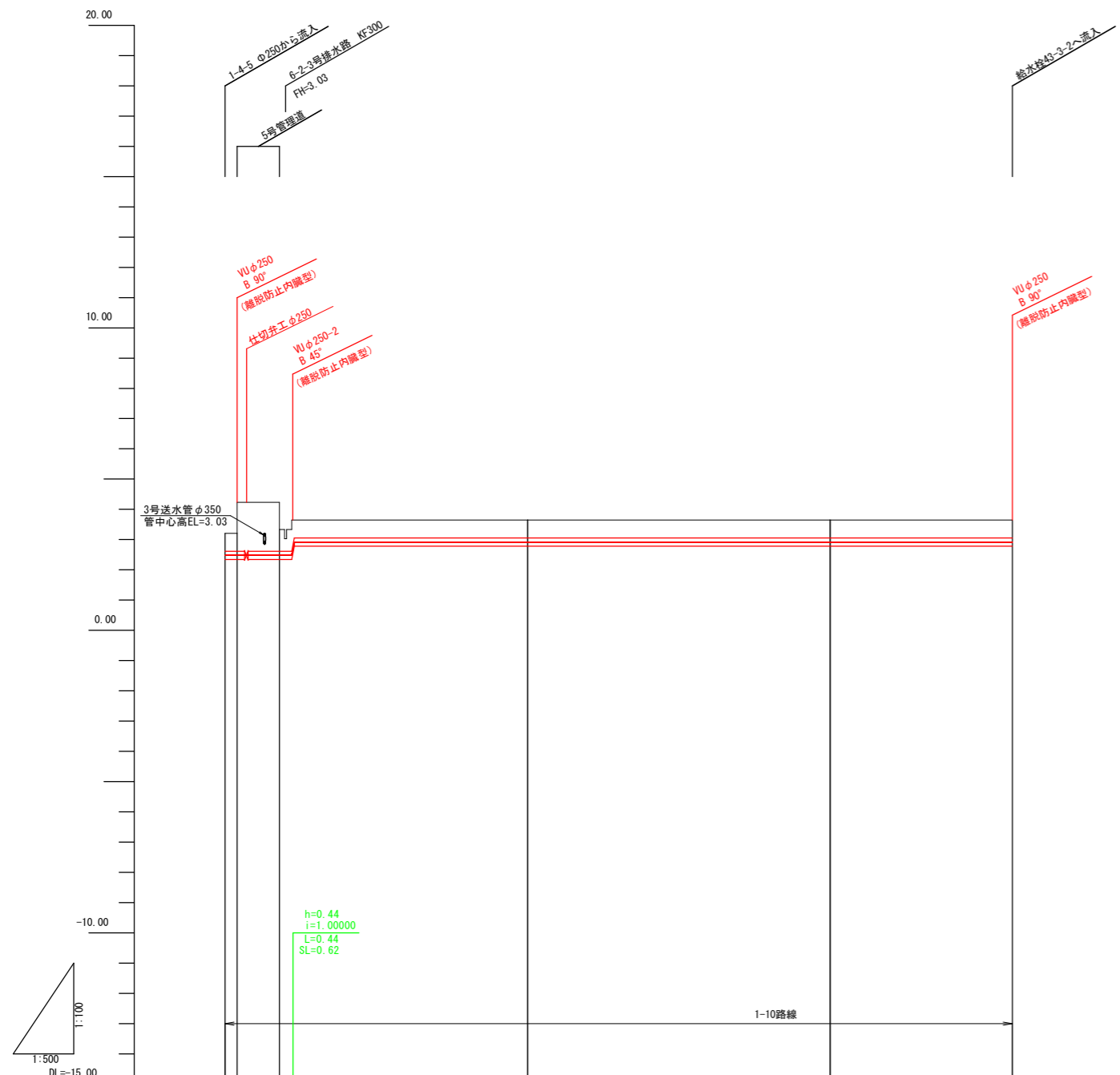
53-3

59-4

62-3

62-4

4.18



|        |       |                               |                       |                   |        |
|--------|-------|-------------------------------|-----------------------|-------------------|--------|
| 計<br>画 | 管種・管径 | VU φ250 L=182.00<br>SL=182.18 |                       |                   |        |
|        | 勾配    | LEVEL<br>L=11.00              |                       | LEVEL<br>L=170.56 |        |
|        | 土被り   | 0.60<br>0.60<br>1.62          | 0.60<br>0.60<br>0.60  | 0.60              | 0.60   |
| 現<br>況 | 管中心高  | 2.48<br>2.48                  | 2.48<br>2.48          | 2.92              | 2.92   |
|        | 地盤高   | 3.21<br>3.21<br>4.23          | 3.65<br>3.65<br>3.65  | 3.65              | 3.65   |
|        | 追加距離  | 0.00<br>2.00                  | 0.00<br>0.44<br>11.44 | 50.00             | 182.00 |
|        | 単距離   | 0.00<br>2.00                  | 7.00<br>0.44<br>6.44  | 50.00             | 32.00  |
|        | 測点    | NO.0<br>P.P.1                 | NO.1                  | NO.2              | E.P    |
|        | 曲線    | IP.1<br>1A-90-0-0             |                       |                   |        |

1-10号配水管

|      |                              |      |      |
|------|------------------------------|------|------|
| 工事名  | R6阿耕 経営体 長生中央 1-10工事(担い手確保型) |      |      |
| 路線名等 | 長生中央地区                       |      |      |
| 工事箇所 | 阿南市長生町                       |      |      |
| 図面名  | 配水管 縦断面                      |      |      |
| 縮尺   | H=1:500<br>V=1:100           | 図面番号 | 8/13 |
| 会社名  |                              |      |      |
| 事業者名 | 徳島県南部総合県民局 農林水産部 (阿南)        |      |      |



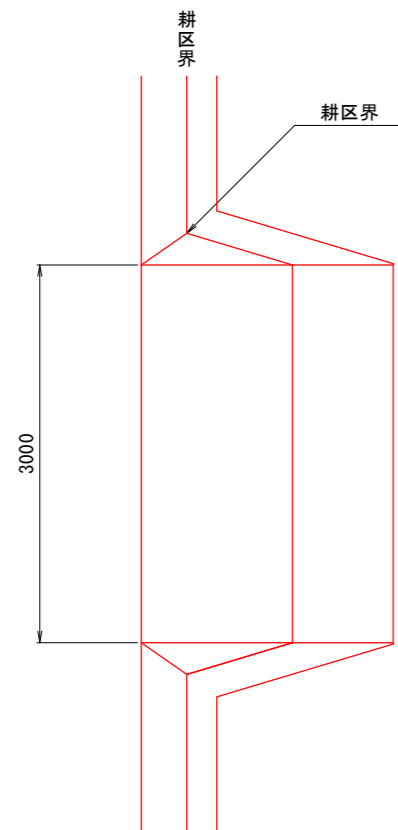
# 整地工 標準図(1)

## 進入路工

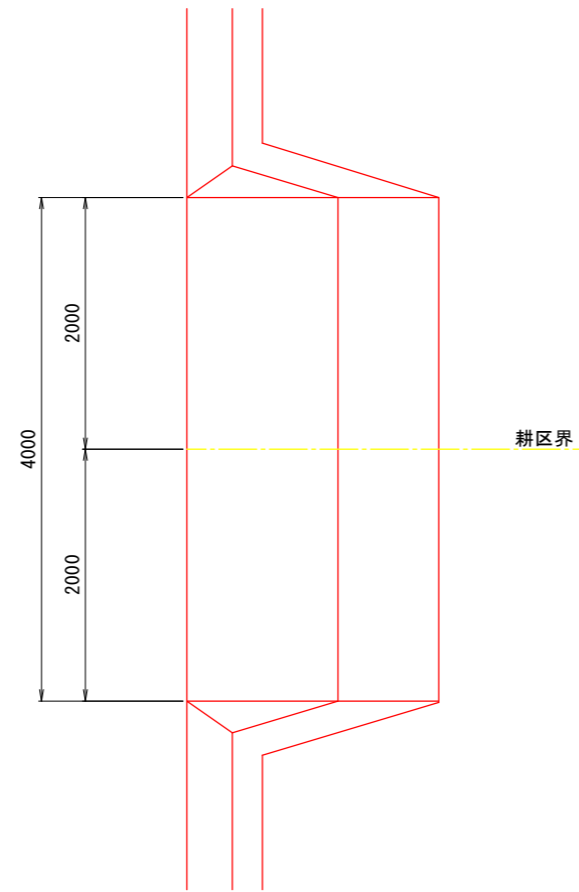
S=1:30

平面図

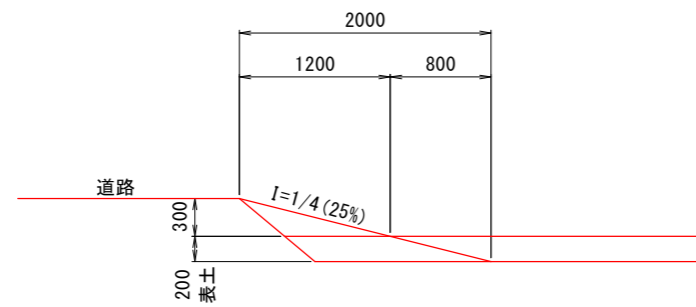
(1箇所/1筆)



(1箇所/2筆)



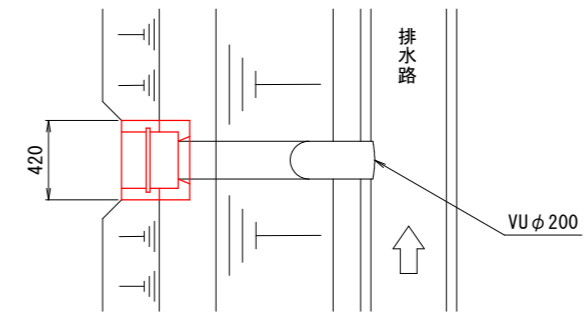
断面図



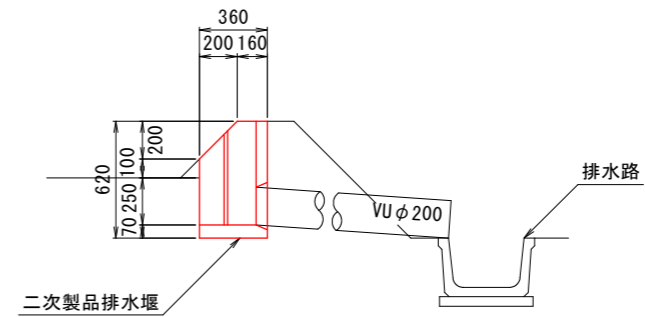
## 筆内排水工

S=1:20

平面図



断面図



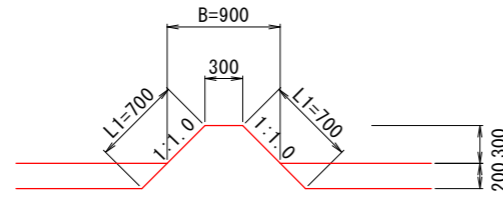
|      |                              |      |      |
|------|------------------------------|------|------|
| 工事名  | R6阿耕 経営体 長生中央 1-10工事(担い手確保型) |      |      |
| 路線名等 | 長生中央地区                       |      |      |
| 工事箇所 | 阿南市長生町                       |      |      |
| 図面名  | 整地工 標準図(1)                   |      |      |
| 縮尺   | 図示                           | 図面番号 | 9/13 |
| 会社名  |                              |      |      |
| 事業者名 | 徳島県南部総合県民局 農林水産部 (阿南)        |      |      |

# 整地工 標準図(2)

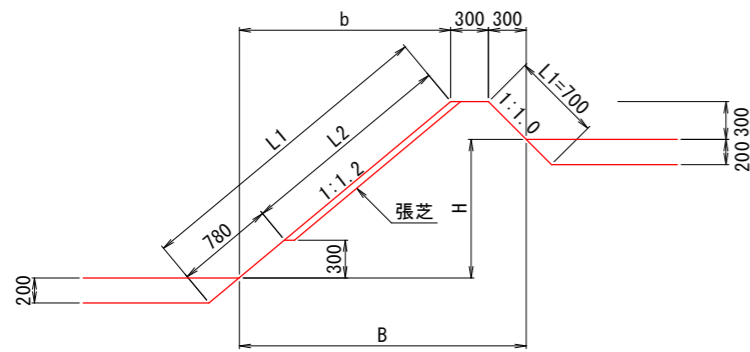
畦畔工  
S=1:30

## 内畦畔

(1型 H=0)



(2型 0.0<H<1.4)

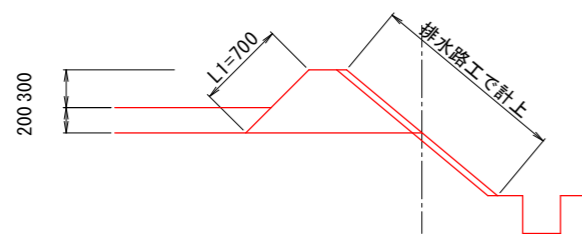


内畦畔数量表 1.0m当たり

| 型式 | 田標高差 H (m) | 法面仕上 L1 (m) | 芝付 L2 (m) | 畦畔幅 B (m) |
|----|------------|-------------|-----------|-----------|
| 1型 | 0.0        | 0.80        | —         | 0.90      |
|    | 0.1        | 1.64        | —         | 1.08      |
|    | 0.2        | 1.79        | —         | 1.20      |
|    | 0.3        | 1.95        | —         | 1.32      |
|    | 0.4        | 2.11        | 0.62      | 1.44      |
| 2型 | 0.5        | 2.26        | 0.78      | 1.56      |
|    | 0.6        | 2.42        | 0.94      | 1.68      |
|    | 0.7        | 2.57        | 1.09      | 1.80      |
|    | 0.8        | 2.73        | 1.25      | 1.92      |
|    | 0.9        | 2.89        | 1.41      | 2.04      |
|    | 1.0        | 3.04        | 1.56      | 2.16      |
|    | 1.1        | 3.20        | 1.72      | 2.28      |
|    | 1.2        | 3.36        | 1.87      | 2.40      |
|    | 1.3        | 3.51        | 2.03      | 2.52      |
|    | 1.4        | 3.67        | 2.19      | 2.64      |

## 排水路畦畔

(3型)

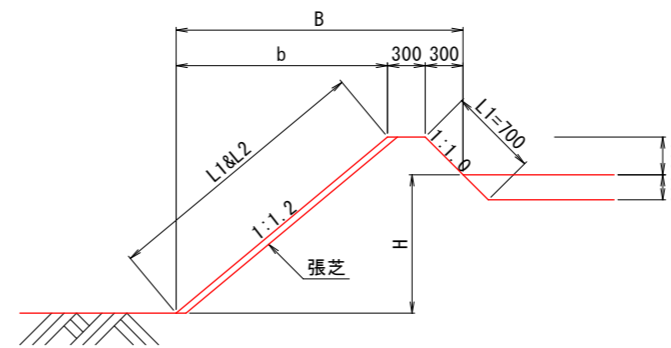


排水路畦畔数量表 1.0m当たり

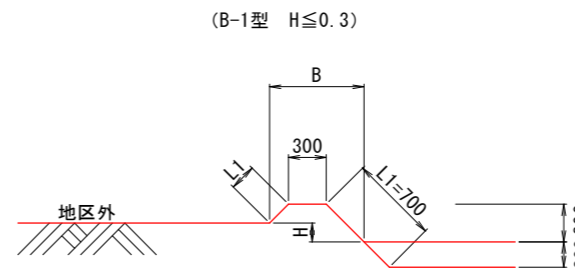
| 型式 | 法面仕上 L1 (m) | 畦畔幅 B (m) |
|----|-------------|-----------|
| 1型 | 0.71        | 0.96      |

## 外畦畔

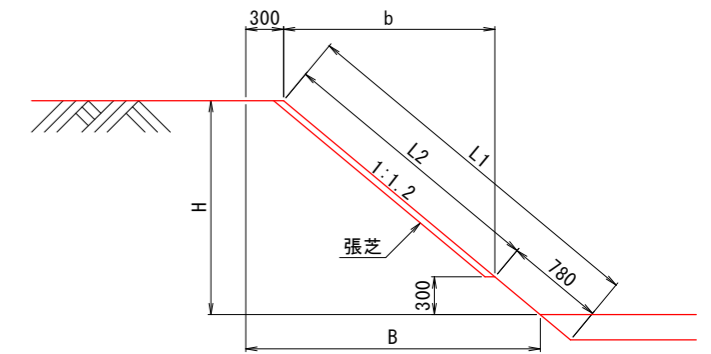
<地区外が低い場合>  
(A-1型 0.0<H<1.4)



<地区外が高い場合>



(B-2型 0.4 ≤ H < 1.7)



外畦畔A数量表 1.0m当たり

| 型式   | 田標高差 H (m) | 法面仕上 L1 (m) | 芝付 L2 (m) | 畦畔幅 B (m) |
|------|------------|-------------|-----------|-----------|
| A-1型 | 0.0        | 1.17        | —         | 0.96      |
|      | 0.1        | 1.32        | 0.62      | 1.08      |
|      | 0.2        | 1.48        | 0.78      | 1.20      |
|      | 0.3        | 1.64        | 0.94      | 1.32      |
|      | 0.4        | 1.79        | 1.09      | 1.44      |
|      | 0.5        | 1.95        | 1.25      | 1.56      |
|      | 0.6        | 2.11        | 1.41      | 1.68      |
|      | 0.7        | 2.26        | 1.56      | 1.80      |
|      | 0.8        | 2.42        | 1.72      | 1.92      |
|      | 0.9        | 2.57        | 1.87      | 2.04      |
|      | 1.0        | 2.73        | 2.03      | 2.16      |
|      | 1.1        | 2.89        | 2.19      | 2.28      |
|      | 1.2        | 3.04        | 2.34      | 2.40      |
|      | 1.3        | 3.21        | 2.50      | 2.52      |
| 1.4  | 3.36       | 2.66        | 2.64      |           |

外畦畔B数量表 1.0m当たり

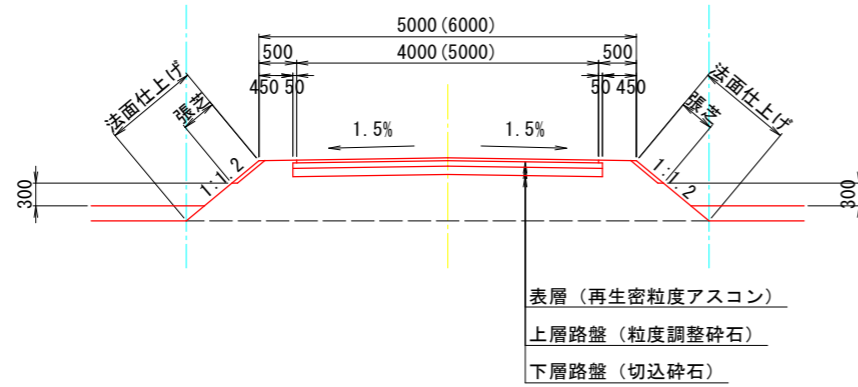
| 型式   | 田標高差 H (m) | 法面仕上 L1 (m) | 芝付 L2 (m) | 畦畔幅 B (m) |
|------|------------|-------------|-----------|-----------|
| B-1型 | 0.0        | 1.12        | —         | 0.90      |
|      | 0.1        | 0.98        | —         | 0.80      |
|      | 0.2        | 0.84        | —         | 0.70      |
|      | 0.3        | 0.70        | —         | 0.60      |
| B-2型 | 0.4        | 0.94        | —         | 0.78      |
|      | 0.5        | 1.09        | —         | 0.90      |
|      | 0.6        | 1.25        | —         | 1.02      |
|      | 0.7        | 1.41        | 0.62      | 1.14      |
|      | 0.8        | 1.56        | 0.78      | 1.26      |
|      | 0.9        | 1.72        | 0.94      | 1.38      |
|      | 1.0        | 1.87        | 1.09      | 1.50      |
|      | 1.1        | 2.03        | 1.25      | 1.62      |
|      | 1.2        | 2.19        | 1.41      | 1.74      |
|      | 1.3        | 2.34        | 1.56      | 1.86      |
|      | 1.4        | 2.50        | 1.72      | 1.98      |
|      | 1.5        | 2.66        | 1.87      | 2.10      |
|      | 1.6        | 2.81        | 2.03      | 2.22      |
| 1.7  | 2.97       | 2.19        | 2.34      |           |

|      |                              |      |       |
|------|------------------------------|------|-------|
| 工事名  | R6阿部 経営体 長生中央 1-10工事(担い手確保型) |      |       |
| 路線名等 | 長生中央地区                       |      |       |
| 工事箇所 | 阿南市長生町                       |      |       |
| 図面名  | 整地工 標準図(2)                   |      |       |
| 縮尺   | 1/30                         | 図面番号 | 10/13 |
| 会社名  |                              |      |       |
| 事業者名 | 徳島県南部総合県民局 農林水産部 (阿南)        |      |       |

# 道路工 標準図

S=1:50

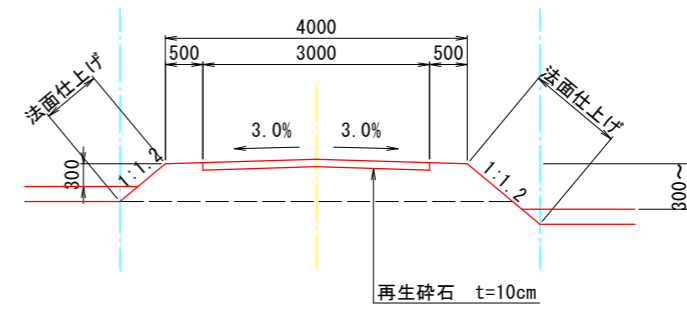
### 幹線農道



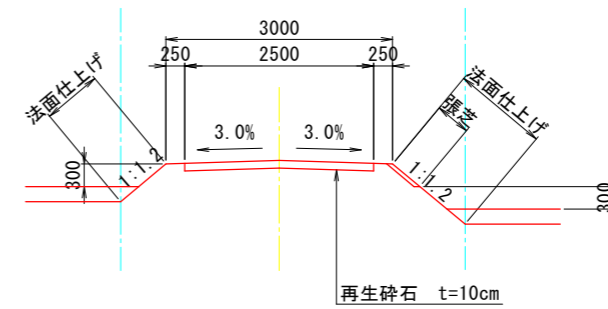
※舗装断面の構成については、道路管理者と協議を行い決定するものとする。

### 管理道路

< 全幅4.0m >

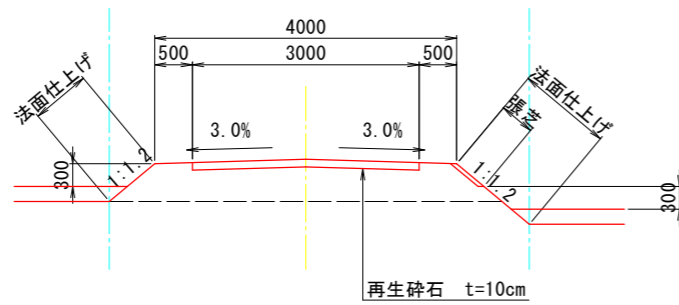


< 全幅3.0m >

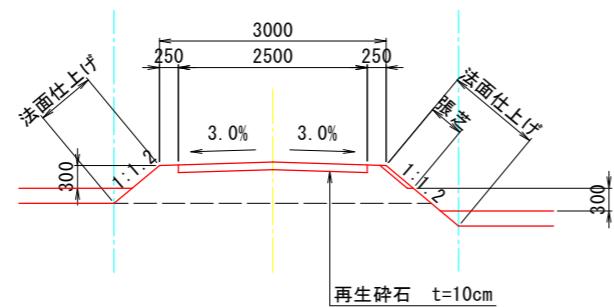


※管理道路は幹線用水路を埋設する計画とし、那賀川南岸土地改良区が管理予定。

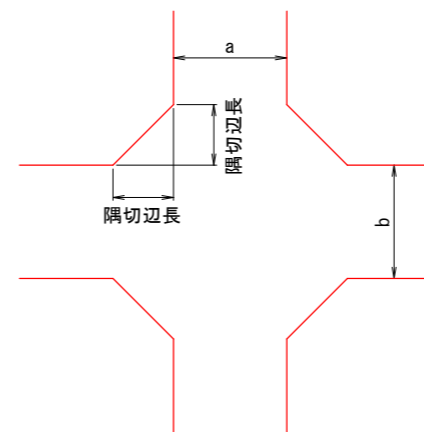
### 支線農道



### 耕作道路



### 農道平面交差部隅切り



(隅切1辺の長さ)

| 車道幅員<br>(m) |   | a   |     |     |
|-------------|---|-----|-----|-----|
|             |   | 3   | 4   | 5   |
| b           | 3 | 2.0 | 1.5 | 1.0 |
|             | 4 | 1.5 | 1.0 | 0.5 |
|             | 5 | 1.0 | 0.5 | 0   |
|             | 5 | 1.0 | 0.5 | 0   |

|      |                              |      |       |
|------|------------------------------|------|-------|
| 工事名  | R6阿耕 経営体 長生中央 1-10工事(担い手確保型) |      |       |
| 路線名等 | 長生中央地区                       |      |       |
| 工事箇所 | 阿南市長生町                       |      |       |
| 図面名  | 道路工 標準図                      |      |       |
| 縮尺   | 1/50                         | 図面番号 | 11/13 |
| 会社名  |                              |      |       |
| 事業者名 | 徳島県南部総合県民局 農林水産部 (阿南)        |      |       |

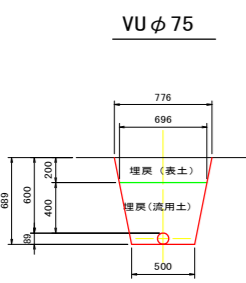
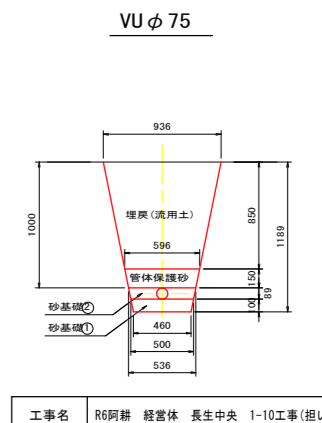
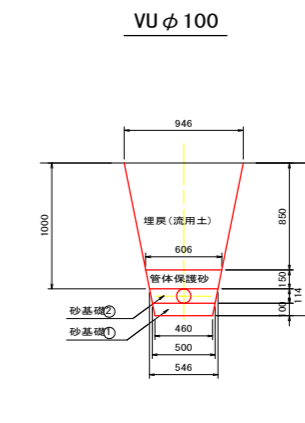
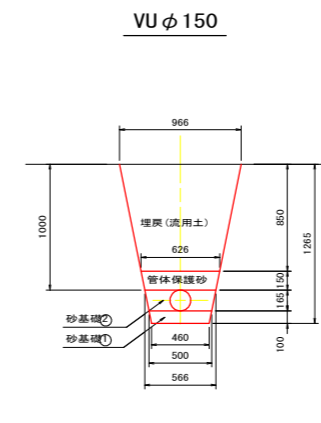
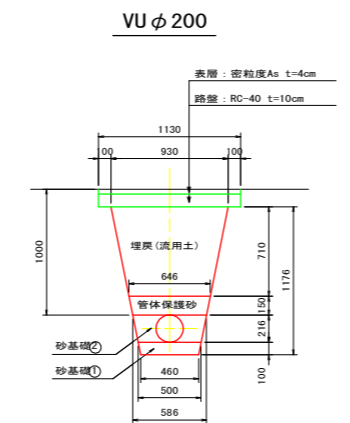
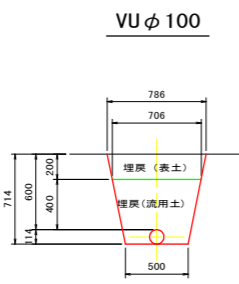
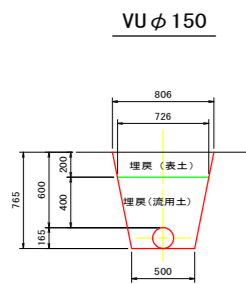
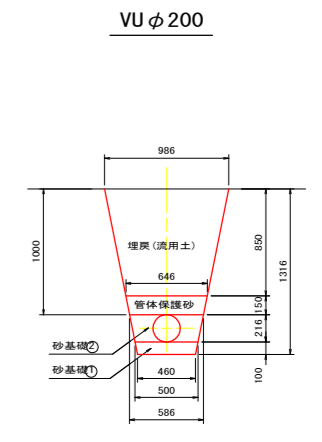
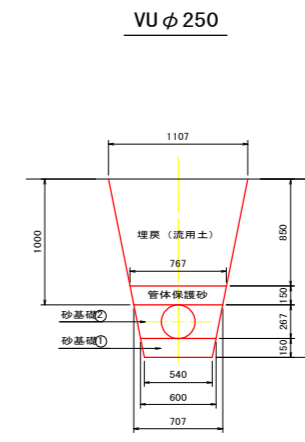
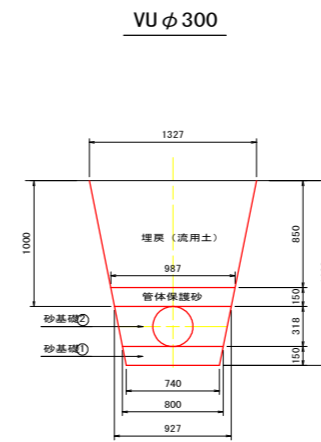
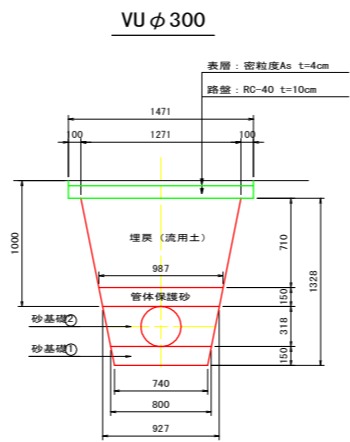
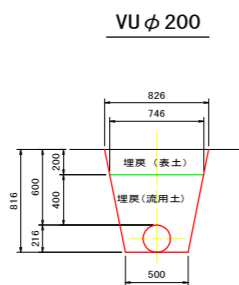
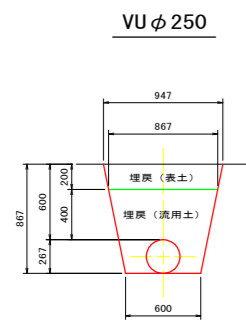
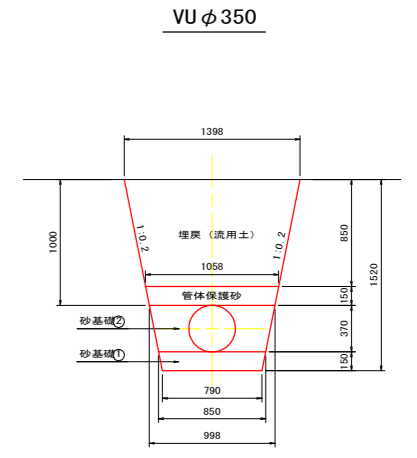
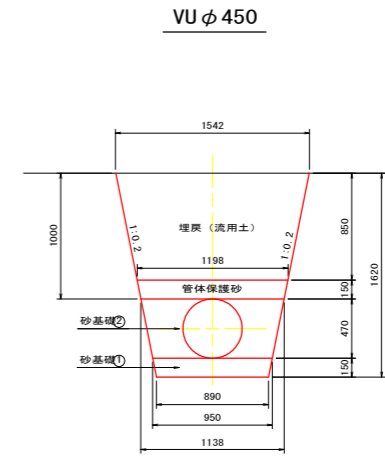
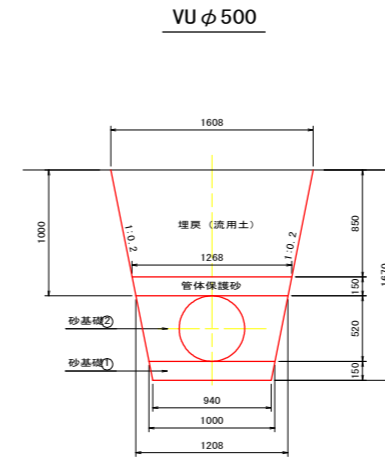
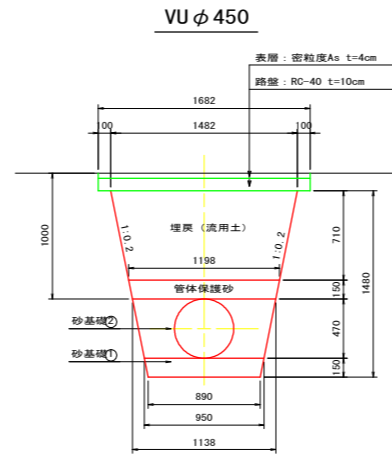
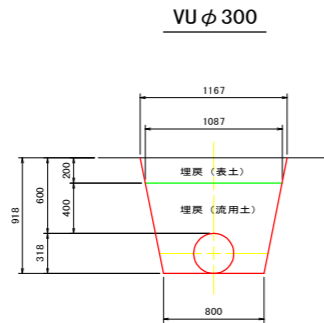
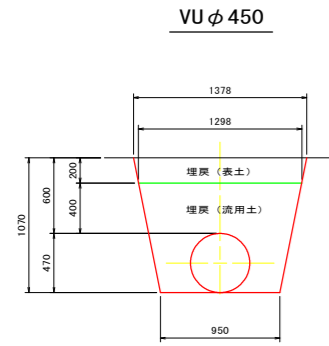
# パイプライン工 標準図

S=1:30

## 耕地下

## 市道下

## 非農用地・農道下



|      |                              |      |       |
|------|------------------------------|------|-------|
| 工事名  | R6阿耕 経営体 長生中央 1-10工事(担い手確保型) |      |       |
| 路線名等 | 長生中央地区                       |      |       |
| 工事箇所 | 阿南市長生町                       |      |       |
| 図面名  | パイプライン工標準図                   |      |       |
| 縮尺   | S=1:30                       | 図面番号 | 12/13 |
| 会社名  |                              |      |       |
| 事業者名 | 徳島県南部総合県民局 農林水産部 (阿南)        |      |       |

